

		<h2 style="margin:0;">32° GRAN PREMIO NUVOLARI - PREMIO MANTOVA 2022</h2> <p style="margin:0;">Scuderia Mantova Corse A.S.D. - Piazza 80° Fanteria, 11 - 46100 Mantova</p>	
LOCALITA' DI TRANSITO CON ORARI DI PASSAGGIO			

TAPPA 1 venerdì 16 settembre 2022

REGIONI: LOMBARDIA - EMILIA ROMAGNA

Mappe del percorso con collegamento ipertestuale a Google Maps (Cliccando sul link si apre la relativa mappa. In alternativa, copiare l'intera stringa nella barra di ricerca):

Settore 1: da Mantova "Piazza Sordello" a Autodromo di Modena

<https://www.google.com/maps/d/edit?mid=1hq1uusr1VMbDG01xDhUcGhmKdJr57Ck&usp=sharing>

Settore 2: da Autodromo di Modena a Autodromo di Imola (BO)

<https://www.google.com/maps/d/edit?mid=1LehbvIE2jB2wNwdiPzkujvvdjnrleA&usp=sharing>

Settore 3: da Autodromo di Imola (BO) a Cesenatico (FC)

<https://www.google.com/maps/d/edit?mid=1Kys7B1pSrthU5BNcmZ4fB1VllkQwFj4&usp=sharing>

Trasferimento libero 1: da Cesenatico(FC) a Rimini "Piazzale Fellini"

<https://www.google.com/maps/d/edit?mid=13oh72i506WngkJ8FTyc-zsTnbw0LP8Y&usp=sharing>

LOCALITA'	COMUNE	PROV.	ATTIVITA'	STRADE	DA KM	A KM	TOT. KM	DALLE ORE	ALLE ORE
MANTOVA	MANTOVA, Piazza Sordello	MN	C.O.1	P.ZZA SORDELLO - VIA S. GIORGIO - SP10 - SS62 - VIALE RISORGIMENTO - P.LE VITTORIO VENETO	0,0	3,0	3,0	10,45	12,45
MANTOVA	MANTOVA, Viale Te	MN	PC	VIALE TE - SS62	3,0	6,4	3,4	10,49	12,49
CERESE	BORGO VIRILIO	MN		SS62	6,4	8,5	2,0	10,53	12,53
CAPPELLETTA	BORGO VIRILIO	MN		SS62	8,5	12,7	4,2	10,56	12,56
ROMANORE	BORGO VIRILIO	MN		SS62	12,7	15,0	2,3	11,02	13,02
BORGOFORTE	BORGO VIRILIO	MN	PC	SP56 - VIA PARMENSE - P.ZZA GIACOMO MATTEOTTI - VIA ROMA - VIA FIUME PO - SVIA AL PONTE - VIA FORNACE - SS62 - SP50	15,0	17,5	2,5	11,05	13,05
MOTTEGGIANA	MOTTEGGIANA	MN		SP50	17,5	23,0	5,5	11,08	13,08
SUZZARA	SUZZARA	MN		SP50	23,0	25,9	2,9	11,15	13,15
PALIDANO - Str. Guerrieri Gonzaga	GONZAGA	MN		SP50	25,9	28,8	2,9	11,19	13,19
GONZAGA	GONZAGA	MN		SP48 - SP2	28,8	33,4	4,6	11,23	13,23
REGGIOLO	REGGIOLO	RE		SP5	33,4	37,3	3,9	11,29	13,29
BETTOLINO	NOVELLARA	RE		SP5	37,3	39,6	2,3	11,34	13,34
BERNOLDA	NOVELLARA	RE	PC	VIA REGGIOLO - VIA GIACOMO MATTEOTTI - VIA PADRE ALAI - P.ZZA ROMA	39,6	43,6	4,0	11,37	13,37
CAMPAGNOLA - P.zza Roma	CAMPAGNOLA EMILIA	RE	CT	VIA BACCARINI - VIA GRANDE - SP48 - VIA CANOLO	43,6	48,6	5,0	11,42	13,42
CANOLO	CORREGGIO	RE		VIA VECCHIA CANOLO - VIA CANOLO - VIA FOSDONDO	48,6	52,5	3,9	11,48	13,48
CORREGGIO	CORREGGIO	RE		VIA STRADA STATALE REGGIO - VIA S. PROSPERO - VIA FAZZANO - VIA DELLA PACE	52,5	59,3	6,8	11,53	13,53
SAN MARTINO IN RIO - Via Stradone	SAN MARTINO IN RIO	RE		VIA STRADONE	59,3	62,0	2,7	12,02	14,02
STIOLO	SAN MARTINO IN RIO	RE		VIA STIOLO PER RUBIERA - VIA PER S. FAUSTINO - SP104 - SP85	62,0	70,2	8,2	12,06	14,06
RUBIERA	RUBIERA	RE		SS9 - SP15 - STR. DI MARZAGLIA	70,2	72,3	2,1	12,17	14,17
MARZAGLIA NUOVA	MODENA	MO		STR. POMPOSIANA	72,3	73,8	1,5	12,19	14,19
AUTODROMO DI MODENA	MODENA	MO	BREAK	AUTODROMO DI MODENA	73,8	73,8	0,0	12,21	14,21
AUTODROMO DI MODENA	MODENA	MO	C.O. 2	AUTODROMO DI MODENA	73,8	75,9	2,1	12,51	14,51
Circuito	MODENA	MO	PC	Circuito	75,9	82,1	6,2	12,54	14,54
BAGGIOVARA - Str. Cucchiara-SS724	MODENA	MO		STR. POMPOSIANA - STR. VIAZZA DI CITTANOVA SUD - SR. PEDERZONA - STR. CUCCHIARA - SS724	82,1	89,7	7,6	13,04	15,04
Rotatoria SASSUOLO-FIORANO SP467	FIORANO MODENESE	MO		SP467 - VIA MONTANARA - SP569	89,7	99,5	9,8	13,16	15,16
SOLIGNANO NUOVO	CASTELVETRO	MO		SP569 - VIA LUGAZZO	99,5	105,1	5,6	13,31	15,31





SP569 PEDEMONTANA	VALSAMOGGIA	BO		STR. PROVINCIALE NUOVA PEDEMONTANA - SP569	105,1	127,9	22,8	13,39	15,39
ZOLA PREDOSA SP.26	ZOLA PREDOSA	BO		VIA ROMA - VIA RIGOSA - VIA G. GARIBALDI - VIA GESSO	127,9	132,6	4,7	14,14	16,14
CALDERINO Via Lavino 177A	MONTE SAN PIETRO	BO		VIA LAVINO - SP74	132,6	138,8	6,2	14,22	16,22
MONGARDINO GROTTA	SASSO MARCONI	BO	PM	SP74 - SS64	138,8	144,6	5,8	14,31	16,31
SASSO MARCONI	SASSO MARCONI	BO		VIA PONTE ALBANO - SP37 - SP58 - VIA I MAGGIO - VIA OTTAVIO GARGANELLI - VIA D. CASALINI - SS65 DELLA FUTA - VIA ANTONIO GRAMSCI	144,6	158,3	13,7	14,40	16,40
PIANORO - Via Matteotti	PIANORO	BO	CT	VIA GIACOMO MATTEOTTI - VIALE RISORGIMENTO - SS65 DELLA FUTA	158,3	162,7	4,4	15,01	17,01
ZULA	PIANORO	BO		VIA ZENA	162,7	167,2	4,5	15,08	17,08
ZENA - Via Monte delle Formiche	PIANORO	BO	PC	VIA MONTE DELLE FORMICHE - VIA CA' DI GENNARO - SP7	167,2	173,5	6,3	15,15	17,15
MONTERENZIO	MONTERENZIO	BO		SP7 - SP35	173,5	180,1	6,6	15,25	17,25
BISANO	MONTERENZIO	BO	PC	SP35	180,1	189,7	9,6	15,35	17,35
VILLA DI SASSONERO	MONTERENZIO	BO		SP35 - SP21	189,7	194,7	5,0	15,50	17,50
SASSOLEONE	CASALFIUMANESE	BO	PM	SP21	194,7	196,9	2,2	15,57	17,57
CASALFIUMANESE - SP15	CASALFIUMANESE	BO		SP15 - VIA MADDALENA - VIA FAIDELLO - VIA BUFFADOSSO - SP610	196,9	206,3	9,4	16,01	18,01
FONTANELICE	FONTANELICE	BO		SP610	206,3	209,5	3,2	16,15	18,15
BORGO TOSSIGNANO	BORGO TOSSIGNANO	BO		VIA MAZZINI - VIALE MARCONI - VIA DELLA RESISTENZA - VIA PAPA GIOVANNI XXIII - VIA CODRIGNANO - VIA OMOBOMO TENNI - VIA TAZIO NUVOLARI - VIA LUIGI MUSSO - VIA R. GALLI	209,5	224,6	15,1	16,20	18,20
IMOLA - Via Malsicura	IMOLA	BO	C.O. 3	VIA MALSICURA	224,6	225,3	0,7	16,43	18,43
AUTODROMO DI IMOLA	IMOLA	BO	PC	AUTODROMO DI IMOLA	225,3	230,3	5,0	16,44	18,44
Circuito	IMOLA	BO		Circuito - VIA MALSICURA - VIA R. GALLI - VIA F.LLI ROSSELLI - VARIANTE ALTA - TAMBURELLO - VARIANTE BASSA - VIA RIVAZZA - VIA BERGULLO - VIA LOLA - SP110	230,3	240,8	10,5	16,52	18,52
RIOLO TERME	RIOLO TERME	RA	PM	SP306 - SP23	240,8	253,9	13,1	17,08	19,08
BRISIGHELLA	BRISIGHELLA	RA		SP302 - SP56 - SP49 - VIA DELLA COSTA - VIALE MARCANTONIO SAVELLI - SP20	253,9	266,1	12,2	17,27	19,27
MODIGLIANA	MODIGLIANA	FC	PM	SP129 - SP21 - SS67	266,1	276,9	10,8	17,46	19,46
DOVADOLA	DOVADOLA	FC		SS67 - VIA TREGGILOLO - VIA BERNARDINA - SP54 - SP47	276,9	292,0	15,1	18,02	20,02
PREDAPPIO	PREDAPPIO	FC	CT	SS9ter - SP126	292,0	293,0	1,0	18,24	20,24
ROCCA DELLE CAMINATE	PREDAPPIO	FC	PC	SP126	293,0	302,7	9,7	18,26	20,26
MELDOLA	MELDOLA	FC		SP4 - VIA PARA - VIA MELDOLA - SP37	302,7	310,3	7,6	18,40	20,40
FORLIMPOPOLI	FORLIMPOPOLI	FC		VIALE G. MATTEOTTI - VIA EMILIA PER CESENA - SS9	310,3	316,1	5,8	18,52	20,52
CAPOCOLLE	BERTINORO	FC		SS9 - SP15 - STR. DI MARZAGLIA - ROTONDA DIEGARO - VIA S. GIUSEPPE - SP105 - SS726 - VIA LEO VALIANI - SS304	316,1	330,5	14,4	19,01	21,01
VILLA CASONE	CESENA	FC		SS304	330,5	332,7	2,2	19,22	21,22
BAGNAROLA	CESENATICO	FC		SS304 - VIA CESENATICO	332,7	339,8	7,1	19,25	21,25
CESENATICO P.zzale della Rocca	CESENATICO	FC	C.O. 4	PIAZZALE DELLA ROCCA	339,8	341,7	1,9	19,36	21,36
G. HOTEL LEONARDO DA VINCI	CESENATICO	FC	BREAK	PIAZZALE DELLA ROCCA - VIA CESENATICO - VIALE CECCHINI - VIA ROMA - VIALE L. DA VINCI - VIALE ANITA GARIBALDI - VIALE G. CARDUCCI - VIALE TRENTO - SS16	341,7	344,8	3,1	20,36	22,36
VILLAMARINA SS 16	CESENATICO	FC	transfer	SS16	344,8	348,0	3,2	20,40	22,40
GATTEO A MARE SS 16	GATTEO	FC	transfer	SS16	348,0	351,1	3,1	20,44	22,44
BELLARIA SS 16	BELLARIA-IGEA MARINA	RN	transfer	SS16	351,1	354,2	3,1	20,49	22,49
IGEA MARINA SS 16	BELLARIA-IGEA MARINA	RN	transfer	SS16	354,2	356,2	2,0	20,53	22,53
OSTERIA DEL BAGNO Via Popilia	RIMINI	RN	transfer	VIA POPILIA	356,2	357,3	1,1	20,55	22,55
MONTEOFFIO	RIMINI	RN	transfer	VIA POPILIA	357,3	358,4	1,1	20,57	22,57
VISERBELLA	RIMINI	RN	transfer	SS16 - VIA S. MARTINO RIPAROTTA - VIA RINO BELTRAMINI	358,4	359,4	1,0	20,58	22,58
VISERBA	RIMINI	RN	transfer	VIA SACRAMORA	359,4	361,4	2,0	20,60	22,60

RIVABELLA Via Toscanelli	RIMINI	RN	transfer	VIALE XXV MARZO 1831- VIALE PAOLO TOSCANELLI	361,4	364,4	3,0	21,02	23,02
S. GIULIANO A MARE Via Coletti	RIMINI	RN	transfer	VIA ENNIO COLETTI - PONTE DELLA RESISTENZA - VIA DESTRA DEL PORTO - VIALE FERDINANDO SUCCI - VIALE FLAVIO GIOIA - VIALE CAIO DUILIO - VIALE CRISTOFORO COLOMBO	364,4	366,4	2,0	21,06	23,06
RIMINI Parco Fellini	RIMINI	RN	transfer	PARCO FEDERICO FELLINI	366,4	366,4	0,0	21,09	23,09

SPORT		MANTOVA CORSE		GRAN PREMIO NUVOLARI 2022 Scuderia Mantova Corse A.S.D. - Piazza 80° Fanteria, 11 - 46100 Mantova		SCUDERIA MANTOVA CORSE A. S. D.			
LOCALITA' DI TRANSITO CON ORARI DI PASSAGGIO									
TAPPA 2		Sabato 17 settembre 2022		REGIONI:		EMILIA ROMAGNA - TOSCANA - REPUBBLICA DI SAN MARINO			
Mappe del percorso con collegamento ipertestuale a Google Maps (Cliccando sul link si apre la relativa mappa. In alternativa, copiare l'intera stringa nella barra di ricerca):									
Settore 4: da Rimini "Piazzale Fellini" a Pieveasciata (SI)				https://www.google.com/maps/d/edit?mid=1tpJuaecOrxPPifcdXwx7qPomV8vSREs&usp=sharing					
Settore 5: da Pieveasciata (SI) a Pieve Santo Stefano (AR)				https://www.google.com/maps/d/edit?mid=1Ts3R5HZsnEX4M71-V50RbK7SrbAF_c&usp=sharing					
Settore 6: da Pieve Santo Stefano (AR) a "Gros" Rimini				https://www.google.com/maps/d/edit?mid=1ft7x7G-oFyVltgYVR9G-libChUZjd3w&usp=sharing					
Trasferimento libero 2: da "Gros" Rimini a Rimini "Piazzale Fellini"				https://www.google.com/maps/d/edit?mid=16zC2GGfCoBK9cNM9j6CI-OyXwDQScJM&usp=sharing					
LOCALITA'	COMUNE	PROV.	ATTIVITA'	STRADE	DA KM	A KM	TOT. KM	DALLE ORE	ALLE ORE
RIMINI - Piazzale Federico Fellini	RIMINI	RN	C.O. 5	P.ZZALE FEDERICO FELLINI - LUNGOMARE CLAUDIO TINTORI - VIA DESTRA DEL PORTO - VIA GIROLAMO SAVONAROLA - VIALE GIACOMO MATTEOTTI - VIALE XXIII SETTEMBRE 1845 - VIA EMILIA - SS9	0,0	0,0	0,0	7,00	9,00
SANTARCANGELO DI ROMAGNA	SANTARCANGELO DI ROMAGNA	RN		SS9 - VIA UGO BRASCHI - VIA ANDREA COSTA - SP13 - VIA MEDRINA - VIA CARTIANO - SP11	12,4	27,9	15,5	07,19	9,19
SOGLIANO AL RUBICONE	SOGLIANO AL RUBICONE	FC		SP11	27,9	32,5	4,6	07,42	9,42
STRIGARA	SOGLIANO AL RUBICONE	FC	PC	SP11 - SP79	32,5	36,7	4,2	07,49	9,49
SANTA MARIA IN RIOPETRA	SOGLIANO AL RUBICONE	FC		SP79	36,7	40,9	4,1	07,55	9,55
BIVIO MONTEGELLI	SOGLIANO AL RUBICONE	FC		SR142	40,9	49,6	8,8	08,01	10,01
MONTE CASTELLO	MERCATO SARACENO	FC		SP138 - SR142	49,6	62,0	12,4	08,14	10,14
QUARTO	SARSINA	FC	PC	SR142	62,0	74,1	12,0	08,33	10,33
SAN PIERO IN BAGNO	BAGNO DI ROMAGNA	FC		SR142	74,1	76,5	2,4	08,51	10,51
BAGNO DI ROMAGNA	BAGNO DI ROMAGNA	FC	PM	SR142	76,5	91,9	15,4	08,55	10,55
PASSO DEI MANDRIOLI	PRATOVECCHIO STIA	AR	PM	SR142	91,9	97,1	5,2	09,18	11,18
BADIA PRATAGLIA	POPPI	AR		SR142	97,1	106,6	9,5	09,26	11,26
SOCI	BIBBIENA	AR		VIA FIORENTINA - SP DEI GUAZZI - VIA DEI GUAZZI	106,6	110,6	4,0	09,40	11,40
PONTE A POPPI	POPPI	AR		SR70 - VIA FALTERONA - VIA ARNO - SS310	110,6	118,1	7,5	09,46	11,46
PRATOVECCHIO	PRATOVECCHIO STIA	AR		SS310 - VIA LONDA	118,1	122,1	4,0	09,57	11,57
STIA	PRATOVECCHIO STIA	AR	CT	VIA MONTALBANO - PIAZZA BERNARDO TANUCCI - VIA FIORENTINA - SP DELLA SCARPACCIA	122,1	122,4	0,2	10,03	12,03
STRADA SCARPACCIA	PRATOVECCHIO STIA	AR	PC	SR70 DELLA CONSUMA	122,4	137,5	15,1	10,04	12,04
PASSO DELLA CONSUMA	MONTEMIGNAIO	AR		SR70 - VIA LA CATENA - LOCALITA' LAGO - LOCALITA' LA CASSETTA	137,5	146,8	9,3	10,26	12,26
VALLOMBROSA	REGGELLO	FI		VIA DEL LAGO - SP85 - VIA 2 GIUGNO	146,8	149,8	3,0	10,40	12,40
SALTINO	REGGELLO	FI	PC	SP85	149,8	157,5	7,7	10,45	12,45
PIETRAPIANA	REGGELLO	FI		SP85	157,5	160,1	2,6	10,56	12,56
REGGELLO	REGGELLO	FI		PIAZZA ALDO MORO - VIA A. GRAMSCI - VIA BRUNETTO LATINI - VIA PIER PAOLO PASOLINI - VIA E. BERLINGUER - VIA PIETRO NENNI - VIA DI MEARINO - SP87	160,1	165,5	5,4	11,00	13,00
VAGGIO	REGGELLO	FI		SP87	165,5	168,6	3,1	11,08	13,08

MATASSINO	FIGLINE E INCISA VALDARNO	FI		VIA G. MAMELI - VIA PIETRO NENNI - VIA TORQUATO TOTI - VIALE B. PAMPALONI - VIA SANDRO PERTINI	168,6	170,9	2,3	11,13	13,13
FIGLINE VALDARNO	FIGLINE E INCISA VALDARNO	FI		VIA ROMA FIGLINE - SR69 - VIA N. COPERNICO - VIA NICOLA PISTELLI - SP16 CHIANTI-VALDARNO	170,9	173,8	2,9	11,16	13,16
PONTE AGLI STOLLI	FIGLINE E INCISA VALDARNO	FI		VIA PONTE AGLI STOLLI - SP16	173,8	176,3	2,6	11,21	13,21
GREVE IN CHIANTI	GREVE IN CHIANTI	FI		SP68	176,3	179,9	3,6	11,25	13,25
LUCOLENA	GREVE IN CHIANTI	FI	PC	SP68	179,9	182,7	2,7	11,30	13,30
TORSOLI	GREVE IN CHIANTI	FI		SP68	182,7	184,7	2,0	11,34	13,34
VALICO DEL MORELLINO	GREVE IN CHIANTI	FI		SP68 - SP72 - SR429	184,7	194,6	9,9	11,37	13,37
RADDA IN CHIANTI - S.P. 102	RADDA IN CHIANTI	SI		VIALE XI FEBBRAIO - VIA XX SETTEMBRE - VIA PIANIGIANI - SR429	194,6	195,9	1,4	11,52	13,52
BIVIO SAN POLO	RADDA IN CHIANTI	SI		SR222	195,9	205,6	9,7	11,54	13,54
CASTELLINA IN CHIANTI	CASTELLINA IN CHIANTI	SI		SR222 - STR. DI VAGLIAGLI - STRADA COMUNALE DI CIGNANO	205,6	210,1	4,4	12,08	14,08
VAGLIAGLI	CASTELNUOVO BERARDENGA	SI	PM	VIA DEL COLOMBAIONE - SP102 - SP9 - STRADA COMUNALE 14	210,1	220,7	10,6	12,15	14,15
BORGO SCOPETO RELAIS	CASTELNUOVO BERARDENGA	SI	BREAK	BORGO SCOPETO RELAIS	220,7	223,5	2,8	12,31	14,31
PIEVASCIATA SP 9	CASTELNUOVO BERARDENGA	SI	C.O. 6	STRADA COMUNALE 14 - SP9 - STRADA COMUNALE 17 - SP408	223,5	233,6	10,1	13,16	15,16
GAIOLE IN CHIANTI	GAIOLE IN CHIANTI	SI	PM	SP408 - VIA CIMITERO - VIA SUGHERELLA - PIAZZALE EUROPA - SP16 - VIA ROMA	233,6	254,6	21,1	13,31	15,31
MONTEVARCHI - Piazza Varchi	MONTEVARCHI	AR	CT	PIAZZA VARCHI - VIA ROMA - VIA DANTE - SR69 - VIA VECCHIA ARETINA	254,6	269,1	14,5	14,03	16,03
LATERINA	LATERINA PERGINE VALDARNO	AR		VIA VECCHIA ARETINA	269,1	274,7	5,6	14,24	16,24
CASTIGLION FIBOCCHI	CASTIGLION FIBOCCHI	AR		SP1	274,7	279,4	4,7	14,33	16,33
PONTE A BURIANO SP1	AREZZO	AR		SP1 - SP DELLO SPICCHIO	279,4	282,6	3,2	14,40	16,40
CASTELLUCCIO	CAPOLONA	AR		VIA E. BERLINGUER - SP DELLO SPICCHIO - SR142	282,6	291,4	8,7	14,45	16,45
SUBBIANO	SUBBIANO	AR		SR142 - SP57	291,4	296,2	4,9	14,58	16,58
FALCIANO	SUBBIANO	AR	PC	SP57	296,2	307,8	11,5	15,05	17,05
PONTE ALLA PIERA	ANGHIARI	AR		SP57 - SP47 - VIA S. CRISTOFORO IN CARONI - VIA CARONI DI SOPRA - VIA S. CRISTOFORO IN CARONI - VIA S. POLO - VIA PANTANO - VIA IL CERRO	307,8	316,4	8,6	15,22	17,22
CAPRESE MICHELANGELO	CAPRESE MICHELANGELO	AR	PM	VIA IL CERRO - SP47 - SP208	316,4	327,9	11,4	15,35	17,35
PIEVE SANTO STEFANO	PIEVE SANTO STEFANO	AR	C.O. 7	VIA DELLA VERNA	327,9	328,9	1,1	15,53	17,53
PIEVE SANTO STEFANO	PIEVE SANTO STEFANO	AR	PC	SP48 - VIA LUNGOTEVERE COLLEDESTRO - SP NUOVA SESTINESE	328,9	342,7	13,8	15,54	17,54
PASSO DEL VIAMAGGIO	BADIA TEDALDA	AR		SP258	342,7	348,9	6,2	16,15	18,15
BADIA TEDALDA	BADIA TEDALDA	AR		SP258	348,9	352,3	3,4	16,24	18,24
PONTE PRESALE	SESTINO	AR		SP258	352,3	358,2	5,9	16,29	18,29
MOLINO DI BASCIO	PENNABILLI	RN		SP258	358,2	360,9	2,7	16,38	18,38
CA' RAFFAELLO	BADIA TEDALDA	AR		SP258	360,9	367,3	6,4	16,42	18,42
PONTE MESSA	PENNABILLI	RN		SP258	367,3	374,0	6,7	16,52	18,52
SANTA MARIA	NOVAFELTRIA	RN		SP258	374,0	375,3	1,3	17,02	19,02
PONTE MOLINO BAFFONI	NOVAFELTRIA	RN		SP258	375,3	377,9	2,6	17,04	19,04
NOVAFELTRIA	NOVAFELTRIA	RN		SP258	377,9	382,5	4,6	17,08	19,08
SECCHIANO	NOVAFELTRIA	RN		SP258	382,5	389,4	6,9	17,15	19,15
PIETRACUTA	SAN LEO	RN		SP258	389,4	392,5	3,1	17,25	19,25
DOGANI DI VERUCCHIO	VERUCCHIO	RN		SP15 ter - VIA RIVO FONTANELLE	392,5	393,3	0,9	17,29	19,29
GUALDICCIOLO	SAN MARINO	RSM		VIA FABRIZIO DA MONTEBELLO - STR. DEL LAVORO - STR. LA VENEZIA	393,3	399,5	6,2	17,31	19,31
CASTELLO DI CHIESANUOVA	SAN MARINO	RSM	PC	STR. DELL'OLMEDA - STR. PONTE - VIA XXI SETTEMBRE	399,5	404,6	5,0	17,40	19,40
CASTELLO DI FIORENTINO	SAN MARINO	RSM		VIA IMPIETRATA - VIA DEL SERRONE - VIA DEL VOLTONE - VIALE PIETRO FRANCIOSI - VIA GIACOMO MATTEOTTI - VIALE ANTONIO ONOFRI - VIA GINO ZANI	404,6	408,4	3,8	17,48	19,48

SAN MARINO	SAN MARINO	RSM		VIA DONNA FELICISSIMA - CONTRADA DEL COLLEGIO	408,4	411,1	2,7	17,53	19,53
SAN MARINO - Piazza Libertà	SAN MARINO	RSM	CT	PIAZZA DELLA LIBERTA' - CONTRADA DEL PIANELLO - VIA EUGIPPO - PIAZZETTA DEL TITANO - CONTRADA DEL COLLEGIO - VIA DONNA FELICISSIMA - VIA PAOLO III - PIAZZALE LO STRADONE	411,1	411,8	0,7	17,57	19,57
PORTA S. FRANCESCO - Via Piana	SAN MARINO	RSM		VIA PIANA - VIA ODDONE SCARITO - VIA VENTOTTO LUGLIO - VIA XXV MARZO - VIA FRANCESCO FLORA	411,8	421,9	10,1	17,58	19,58
TORRACCIA - Str. Monte Ulivo 101	SAN MARINO	RSM		STR. DI MONTE OLIVO - VIA MONTE OLIVO - VIA I° MAGGIO -	421,9	423,8	1,9	18,14	20,14
CERASOLO	CORIANO	RN		SP49 - SP41 - VIA TIRSO - ROTONDA VITTIME DEL LAVORO	423,8	435,8	12,1	18,16	20,16
GROS RIMINI	RIMINI	RN	C.O. 8	GROS RIMINI	435,8	439,1	3,3	18,35	20,35
RIMINI Piazza Tre Martiri	RIMINI	RN	transfer	VIA CORIANO - VIA FLAMINIA CONCA - VIA XX SETTEMBRE 1870 - LARGO GIULIO CESARE - VIA BASTIONI ORIENTALI - VIA AGOSTINO BERTANI - VIA MARCO MINGHETTI - LARGO GIULIO CESARE - CORSO D'AUGUSTO - PIAZZA TRE MARTIRI	439,1	441,6	2,4	18,39	20,39
RIMINI Piazzale Federico Fellini	RIMINI	RN	transfer	CORSO D'AUGUSTO - VIA ALESSANDRO GAMBALUNGA - PIAZZALE CESARE BATTISTI - VIA FERDINANDO GRAZIANI - VIALE RODI - VIALE PRINCIPE AMEDEO - VIALE DUCA D'AOSTA - VIALE FLAVIO GIOIA - VIALE ALFREDO CAPPELLINI - VIALE CRISTOFORO COLOMBO - PIAZZALE FEDERICO FELLINI	441,6	441,6	0,0	18,43	20,43

  GRAN PREMIO NUVOLARI 2022 Scuderia Mantova Corse A.S.D. - Piazza 80° Fanteria, 11 - 46100 Mantova 									
 LOCALITA' DI TRANSITO CON ORARI DI PASSAGGIO									
TAPPA 3			Domenica 18 settembre 2022			REGIONI: EMILIA ROMAGNA - LOMBARDIA - VENETO			
Mappe del percorso con collegamento ipertestuale a Google Maps (Cliccando sul link si apre la relativa mappa. In alternativa, copiare l'intera stringa nella barra di ricerca):									
Settore 7: da Rimini "Piazzale Fellini" a Ferrara					https://www.google.com/maps/d/edit?mid=1pSk2bqI-Jx7syFp6BRVLG6wrwU_imOA&usp=sharing				
Settore 8: da Ferrara a Castel d'Ario (MN)					https://www.google.com/maps/d/edit?mid=1qiCOASm_0760bUdMAkuR98pAlxd06o&usp=sharing				
Settore 9: da Castel d'Ario (MN) a Mantova "Sparafucile"					https://www.google.com/maps/d/edit?mid=1F3wscZ9qrhwX4ys3D-n9F2d5HFJUtai&usp=sharing				
Trasferimento libero 3: da Mantova "Sparafucile" a "Piazza Sordello"					https://www.google.com/maps/d/edit?mid=1Et8E4hLkzjigF8USh2occiFrBOXTOE&usp=sharing				
LOCALITA'	COMUNE	PROV.	ATTIVITA'	STRADE	DA KM	A KM	TOT. KM	DALLE ORE	ALLE ORE
RIMINI - Piazzale Federico Fellini	RIMINI	RN	C.O. 8	PIAZZALE FEDERICO FELLINI	0,0	0,2	0,2	7,00	9,00
RIMINI - Lungomare	RIMINI	RN	PC	LUNGOMARE CLAUDIO TINTORI - VIA DESTRA DEL PORTO - VIA GIROLAMO SAVONAROLA - VIALE GIACOMO MATTEOTTI - ROTONDA SUOR ISABELLA SOLERI - VIALE XXIII SETTEMBRE 1845 - VIA EMILIA - SS9	0,2	11,4	11,2	07,00	9,00
SANTARCANGELO DI ROMAGNA	SANTARCANGELO	RN		SS9	11,4	17,6	6,2	07,16	9,16
SAVIGNANO SUL RUBICONE	SAVIGNANO sul Rubicone	FC		SS9	17,6	21,1	3,5	07,25	9,25
PONTE OSPEDALETTO	LONGIANO	FC		SS9	21,1	22,3	1,2	07,29	9,29
BUDRIO	LONGIANO	FC		SS9 - VIA EMILIA LEVANTE - VIALE GUGLIELMO MARCONI - ROTONDA S. PIETRO	22,3	28,5	6,2	07,31	9,31
CESENA	CESENA	FC		VIALE GUGLIELMO OBERDAN - VIALE GIOVANNI BOVIO - ROTONDA PANATHLON CESENA - V.LE EUROPA - VIA ZUCCHERIFICIO - SS9	28,5	30,8	2,3	07,40	9,40
CASE SCUOLA VECCHIA	CESENA	FC		SR142	30,8	34,3	3,5	07,43	9,43
DIEGARO	CESENA	FC		VIA S. MAURO	34,3	37,0	2,7	07,48	9,48
SETTECROCIARI	CESENA	FC		SP65	37,0	41,1	4,2	07,52	9,52
BRACCIANO	BERTINORO	FC	PM	SP65 - VIA COLLINELLO - SP83	41,1	44,0	2,9	07,57	9,57
COLLINELLO	BERTINORO	FC		VIA POLENTA - SP83	44,0	45,3	1,3	08,01	10,01
POLENTA	BERTINORO	FC		VIA POLENTA NUOVA - SP83 - VIA LORETA	45,3	50,7	5,4	08,03	10,03
FRATTA TERME	BERTINORO	FC		SP99 - VIA MELDOLA - VIA MELDOLA FRATTA - SP48 - VIA SBARAGLIO - VIA GIORDANO BRUNO - VIA MONTANARI	50,7	55,9	5,2	08,11	10,11
MELDOLA	MELDOLA	FC	GT	PIAZZA ORSINI FELICE - VIA ROMA - SP4 - VIA 1° MAGGIO - SP126	55,9	59,6	3,7	08,18	10,18
VITIGNANO	MELDOLA	FC	PC	SP126	59,6	64,6	5,0	08,23	10,23
ROCCA DELLE CAMINATE	MELDOLA	FC		SP126 - SP9ter	64,6	72,6	8,0	08,30	10,30
FIUMANA	PREDAPPIO	FC		SS9ter - VIALE DELLA COSTITUZIONE - VIA MALGUAIA - SP125 - SS727bis	72,6	84,7	12,1	08,41	10,41
FORLI' - SS727 bis	FORLI'	FC		SS727bis - SS727 - SS9 - VIA FORLIVESE - CORSO EUROPA - CORSO BORGO DURBECCO - CORSO EUROPA - PONTE DELLE GRAZIE - CORSO AURELIO SAFFI	84,7	103,2	18,5	08,58	10,58
FAENZA - Piazza del Popolo	FAENZA	RA	PC	PIAZZA DEL POPOLO - PIAZZA DELLA LIBERTA' - CORSO GIUSEPPE GARIBALDI - VIALE IV NOVEMBRE - CAVALCAVIA - VIA GRANAROLO - SP8 - VIA BREDA	103,2	115,5	12,4	09,24	11,24
COTIGNOLA	COTIGNOLA	RA		SP19 - SP95 - VIA PROVINCIALE COTIGNOLA - SP253 - VIA MATTEOTTI	115,5	121,7	6,2	09,40	11,40

LUGO	LUGO	RA	CT	PIAZZA FRANCESCO BARACCA - LARGO RELENCINI - LARGO DELLA REPUBBLICA - VIA FRANCESCO BARACCA - VIA GIOVANNI SASSOLI - VIA GIUSEPPE GARIBALDI - PIAZZA FABRIZIO TRISI - PIAZZA CAVOUR - PIAZZA I MAGGIO - PIAZZA GIUSEPPE GARIBALDI - VIA MENTANA - SP14 - SP46 - SP26 - SP79 - SP13 - SP35	121,7	138,6	16,8	09,49	11,49
CONSELICE	CONSELICE	RA	CT	VIA SELICE - VIA CAVALLOTTI - VIA G. GARIBALDI - SP35 - VIA GUGLIELMA - SP91 - VIA RAMPINA - SP80 - SP38	138,6	147,1	8,5	10,13	12,13
CAMPOTTO	ARGENTA	FE		SP38	147,1	152,8	5,7	10,24	12,24
ARGENTA SS16	ARGENTA	FE		SS16 - VIA NAZIONALE PONENTE - VIA ADRIATICA - VIA GERMANO MANINI - SP65	152,8	159,2	6,4	10,32	12,32
CONSANDOLO	ARGENTA	FE	PC	SP65 - VIA TROMBONE - STRADA DEL TROMBONE - VIA CONSANDOLO - VIA MORGONE	159,2	165,4	6,2	10,41	12,41
TRAGHETTO	ARGENTA	FE		SP7	165,4	170,5	5,1	10,50	12,50
OSPITAL MONACALE	ARGENTA	FE		SP7	170,5	175,9	5,4	10,57	12,57
SAN NICOLO'	ARGENTA	FE		SP65	175,9	185,1	9,2	11,05	13,05
GAIBANELLA SANT'EGIDIO	FERRARA	FE	CT	SP22 - SS16 - VIA RAVENNA - VIA S. MAURELIO - VIA COLOMBAROLA - VIA CALDIROLO - PIAZZALE S. GIOVANNI - CORSO PORTA MARE - VIA PALESTRO	185,1	198,2	13,1	11,17	13,17
FERRARA - Piazza Ariostea	FERRARA	FE	C.O. 9	PIAZZA ARIOSTEA - CORSO PORTA MARE - CORSO ERCOLE I D'ESTE	198,2	199,4	1,3	11,36	13,36
FERRARA - Via Orlando Furioso	FERRARA	FE	PC	VIA ORLANDO FURIOSO - VIALE FRANCESCO TUMIATI - VIA PORTA CATENA - SS16 - V.LE PO - VIA GUGLIELMO MARCONI - VIA MODENA - SP69	199,4	209,1	9,6	11,37	13,37
VIGARANO PIEVE	VIGARANO MAINARDA	FE		SP69 - VIA VITTORIO VENETO - VIALE DELLA REPUBBLICA	209,1	219,9	10,8	11,49	13,49
BONDENO - Piazza Garibaldi	BONDENO	FE	CT	PIAZZA GIUSEPPE GARIBALDI - VIA BONATI T. - VIA A. PIRONI - SP69	219,9	228,2	8,3	12,03	14,03
BURANA	BONDENO	FE		SP69 - VIA VITTORIO VENETO - VIALE DELLA REPUBBLICA - SP69	228,2	237,1	8,9	12,13	14,13
BOSCHETTA	SERMIDE E FELLONICA	MN		SPexSS496 - VIA CARNEVALE - VIA CAPPI - VIA G. MATTEOTTI	237,1	250,4	13,3	12,24	14,24
POGGIORUSCO	POGGIORUSCO	MN	CT	VIA G. MATTEOTTI - SS12	250,4	259,8	9,4	12,41	14,41
REVERE - Via Ungheria	REVERE	MN		VIA UNGHERIA - VIA GIACOMO BRODOLINI - VIA ARGINE PO	259,8	260,8	1,0	12,53	14,53
REVERE - Via Fiera	REVERE	MN		VIA FIERA - VIA DEI POETI - VIA SILVIO PELLICO	260,8	261,7	0,9	12,54	14,54
REVERE - Piazza Castello	REVERE	MN	CT	PIAZZA CASTELLO - VIA GIUSEPPER MAZZINI - VIA TRENTO E TRIESTE - VIA A. MANZONI - VIA MIRANDOLESE - SS12	261,7	264,2	2,5	12,55	14,55
OSTIGLIA	OSTIGLIA	MN		SS12	264,2	279,9	15,7	12,58	14,58
NOGARA	NOGARA	VR		SR10	279,9	284,0	4,1	13,18	15,18
BONFERRARO	SORGA'	VR		SR10 - SP10 - VIA VITTORIO VENETO - VIA DI LA' DELL'ACQUA	284,0	288,1	4,2	13,23	15,23
CASTELLO DI CASTEL D'ARIO	CASTEL D'ARIO	MN	BREAK	CASTELLO DI CASTEL D'ARIO	288,1	288,1	0,0	13,28	15,28
CASTEL D'ARIO	CASTEL D'ARIO	MN	C.O. 10	SP31 - SP10	288,1	295,7	7,6	14,13	16,13
GAZZO	S. GIORGIO BIGARELLO	MN		SP10	295,7	300,3	4,6	14,23	16,23
MOTTELLA	S. GIORGIO BIGARELLO	MN		SP10 - STR. LUNETTA - STR. CIPATA - PARCHEGGIO CAMPO CANOA	300,3	303,2	2,9	14,28	16,28
MANTOVA - Sparafucile	MANTOVA	MN	C.O. 11	SPARAFUCILE - STR. CIPATA - SP10 - SS62 - VIA PIETRO FORTUNATO CALVI - PIAZZA GUGLIELMO - PIAZZA ANDREA MANTEGNA - VIA BROLETTO - VIA CAMILLO BENSO CAVOUR - VIA VIRGILIO - PIAZZA VIRGILIANA - VIA FRATELLI CAIROLI	303,2	306,4	3,1	14,32	16,32
MANTOVA - Piazza Sordello	MANTOVA	MN	transfer	PIAZZA SORDELLO	306,4	306,4	0,0	14,38	16,38